

# Liberation Route (Arnhem, Renkum en D...

Nederland | Gelderland | Arnhem | 46,62 km (ongeveer 2:27 u) | Fietsroute 115739





# Liberation Route (Arnhem, Renkum en Driel)



Nederland | Gelderland | Arnhem | 46,62 km (ongeveer 2:27 u) | Fietsroute 115739

## Veilig op pad, neem een kaart mee!

Onderstaande kaarten zijn te koop via de route.nl webshop.

### Fietsatlas Nederland

€ 19.95 (1-5 dagen levertijd, gegarandeerd meest actuele kaart)

### Alternatieve kaarten

[Compacte Fietskaarten - Voordeelbundel \(€ 39.95\)](https://shop.route.nl/falk-fietskaarten-bundel.html)

[Fietskaart 26. Utrecht & Rivierenland \(€ 6.99\)](https://shop.route.nl/26-fietskaart-utrecht-rivierenland.html)

[Fietskaart 25. Veluwe, Twente & Achterhoek \(€ 6.99\)](https://shop.route.nl/25-fietskaart-veluwe-twente-achterhk.html)

[Fietskaart 11. Rivierenland \(€ 8.99\)](https://shop.route.nl/fietskaart-11-rivierenland.html)

Volg het pad dat de geallieerden aflegden om Nederland te bevrijden en ontdek wat er zich afspeelde in regio Arnhem-Nijmegen tijdens de Tweede Wereldoorlog. Op ruim tachtig plekken langs de Liberation Route Arnhem Nijmegen liggen gemarkeerde veldkeien, waar je hoorspelen kunt beluisteren. Burgers, geallieerden en Duitse soldaten delen indrukwekkende ervaringen die ze rond deze plaatsen beleefden. Hun verhalen kun je gratis downloaden op [www.liberationroute.com](http://www.liberationroute.com). Ze zijn ook te beluisteren via 0900-5423728. Tijdens Operation Market Garden in september 1944 vond hier één van de grootste luchtlandingsoperaties uit de geschiedenis plaats. Bij het start- en eindpunt van de route, VVV Arnhem (Stationsplein 13, Arnhem) kan je terecht voor meer informatie over de regio. Hier kan je de laatste details van je route opzoeken of doornemen, voordat je aan de fietstocht begint. Op nog geen halve kilometer afstand van het startpunt, ligt de eerste veldkei al in het zicht. Bij L27: Een ravage verhaalt over de burgerslachtoffers die in Arnhem vielen

## Bezienswaardigheden



L20: Landingen van parachutisten en zweefvliegtuigen

Markweg  
6871KW Renkum



<http://www.liberationroute.com>  
(<http://www.liberationroute.com>)

De lucht was bont gekleurd op zondag 17 september 1944. Honderden vliegtuigen kwamen over en ontelbare parachutisten en zweefvliegtuigen kwamen neer op de velden en akkers rondom Heelsum en Renkum. Een indrukwekkend schouwspel en het begin van de bevrijding van Nederland.

## Aangeboden door



toen Duitse kazernes werden gebombardeerd. Onderweg steek je de Rijn over en fiets je over de Westerbouwing. Dit is een hoge stuwwal, die ontstond in de laatste ijstijd. De strategische ligging was erg belangrijk, want wie deze heuvel in handen had, beheerste de rivier, de uiterwaarden, de beide oevers en het dorp Driel. Bij de Westerbouwing kom je L21: Terugtocht 1e Britse Luchtlandingsdivisie tegen, waar je kunt luisteren naar het tactische Duitse antwoord dat de geallieerde troepen kregen toen ze de bruggen van Arnhem in wilden nemen. Daardoor werd de bevrijding bemoeilijkt en moest de luchtlandingsdivisie zich terugtrekken. L20: Landingen van parachutisten en zweefvliegtuigen en L25: luchtlandingen maakten deel uit van Operation Market Garden. Duizenden parachutisten en zweefvliegtuigen waren in de lucht te zien voordat de geallieerden neerstreken en de Duitsers verdreven. Vlak voor het einde van de fietstocht kan je stoppen bij de laatste veldkei, waar L26: Urquhart doodgewaand te beluisteren is. Bij deze laatste stop hoor je hoe Generaal-majoor Urquhart, één van de belangrijkste commandanten tijdens de Slag om Arnhem, polshoogte gaat nemen bij de opmars van zijn troepen en hij in de vuurlinie terecht komt. Tenslotte kom je weer bij VVV Arnhem aan. Wil je nog een leuk aandenken aan je dag vol geschiedenis, dan kan je in de VVV-winkel terecht voor een aardig souvenir.

### Leestip! Het oorlogsverleden van Gelderland

De regio Arnhem Nijmegen speelde een beslissende rol in de bevrijding van Nederland tijdens de Tweede Wereldoorlog. Lees meer over de bevrijdingsactie in Gelderland en de sporen uit het verleden die nu nog te vinden zijn in deze regio in het artikel 'Verhalen uit oorlogstijd in Gelderland' (<https://www.route.nl/feitjes-en-weetjes/verhalen-uit-oorlogstijd-in-gelderland>)

Op zoek naar boeiende verhalen, mooie routes of leuke plekjes voor een pauze in Gelderland? Lees hier dan meer. (<https://www.route.nl/het-verhaal-van-gelderland>)

## Routebeschrijving

#	Beschrijving	Afstand	Tijd
	Visit Arnhem	0.00 km	0:00
	Volg de weg 148 m	0.15 km	0:00




(/partners/vvv)


## Praktische informatie Dichtstbijzijnde locaties



### Visit Arnhem

Stationsplein 158C  
6811 KG Arnhem

 0900 112 23 44

 [info@vvvarnhem.nl](mailto:info@vvvarnhem.nl)  
(<mailto:info@vvvarnhem.nl>)

 <http://www.vvvarnhem.nl>  
(<http://www.vvvarnhem.nl>)





### Parkeerplaats centrum

Nieuwe Stationsstraat  
6811LT Arnhem



### arnhem

Nieuwe Stationsstraat  
6811KL Arnhem

	Houd links aan en volg deze weg 32 m	0.18 km	0:00
	41 (Willemstunnel, 6811KP, Arnhem, Gelderland, Nederland)	0.18 km	0:00
	41 (Willemstunnel, 6811KP, Arnhem, Gelderland, Nederland)	0.18 km	0:00
	Ga linksaf en volg deze weg 76 m	0.26 km	0:01
	Houd rechts aan en volg deze weg 57 m	0.32 km	0:01
	Ga linksaf en volg deze weg 11 m	0.33 km	0:01
	Ga rechtsaf en volg deze weg 20 m	0.35 km	0:01
	Ga een scherpe bocht linksaf en volg deze weg 2 m	0.35 km	0:01
	L27: Een ravage	0.35 km	0:01
	Ga linksaf en volg deze weg 63 m	0.43 km	0:02
	Volg de weg 377 m	0.80 km	0:04
	Ga linksaf en volg deze weg 40 m	0.84 km	0:04
	Ga rechtsaf en volg deze weg 29 m	0.87 km	0:04
	36 (Johnny van Doornplein 12, 6811BJ, Arnhem, Gelderland, Nederland)	0.89 km	0:04
	35 (Eusebiusbuitensingel, 6828HZ, Arnhem, Gelderland, Nederland)	1.53 km	0:06
	22 (Graslaan, 6833CA, Arnhem, Gelderland, Nederland)	2.50 km	0:09
	29 (Gelderse Rooslaan, 6841BL, Arnhem, Gelderland, Nederland)	3.60 km	0:13
	28 (Drielsedijk, 6843WS, Arnhem, Gelderland, Nederland)	5.30 km	0:19
	27 (Drielse Rijndijk 105, 6846AA,	9.00 km	0:31

## Scan mij








met de route.nl app en de route wordt geopend op je smartphone. Heb je de app nog niet? Ga dan naar: [www.route.nl/app/download](http://www.route.nl/app/download)



















 Arnhem, Gelderland, Nederland)




	Ga rechtsaf en volg deze weg 246 m	9.25 km	0:33
	Drielse Rijndijk, 6862VW Overbetuwe, Gelderland, Nederland	9.25 km	0:33
	Volg de weg 436 m	9.68 km	0:42
	Ga rechtsaf en volg deze weg 482 m	10.17 km	0:44
	Ga linksaf en volg deze weg 391 m	10.56 km	0:45
	Ga een scherpe bocht linksaf en volg deze weg 196 m	10.75 km	0:46
	Ga rechtsaf en volg deze weg 29 m	10.78 km	0:46
	Ga een scherpe bocht rechtsaf en volg deze weg 65 m	10.85 km	0:47
	L21: Terugtocht 1e Britse Luchtlandingsdivisie	10.85 km	0:47
	Ga rechtsaf en volg deze weg 7 m	10.92 km	0:48
	Ga linksaf en volg deze weg 15 m	10.93 km	0:48
	Ga rechtsaf en volg deze weg 85 m	11.01 km	0:50
	Ga rechtsaf en volg deze weg 7 m	11.02 km	0:50
	Ga rechtsaf en volg deze weg 666 m	11.69 km	0:53
	Ga linksaf en volg deze weg 165 m	11.85 km	0:53
	Houd links aan en volg deze weg 421 m	12.27 km	0:55

	Houd links aan en volg deze weg 29 m	12.30 km	0:56
	Ga een scherpe bocht linksaf en volg deze weg 12 m	12.31 km	0:56
	Ga rechtsaf en volg deze weg 83 m	12.39 km	0:57
	Fonteinallee, 6865VS Renkum, Gelderland, Nederland	12.42 km	0:58
	Houd links aan en volg deze weg 83 m	12.53 km	0:59
	Ga linksaf en volg deze weg 12 m	12.54 km	0:59
	Ga een scherpe bocht rechtsaf en volg deze weg 29 m	12.57 km	1:00
	Ga een scherpe bocht linksaf en volg deze weg 196 m	12.77 km	1:01
	Ga linksaf en volg deze weg 20 m	12.79 km	1:01
	Ga linksaf en volg deze weg 12 m	12.80 km	1:01
	Ga linksaf en volg deze weg 186 m	12.98 km	1:02
	Volg de weg 425 m	13.41 km	1:03
	Volg de weg 30 m	13.44 km	1:04
	Ga linksaf en volg deze weg 61 m	13.97 km	1:05
	Volg de weg 844 m	14.81 km	1:08
	Ga rechtsaf en volg deze weg 3 m	14.81 km	1:08
	37 (Fonteinallee, 6865ND, Doorwerth,	15.95	1:12

	Gelderland, Nederland)	km	
	9 (Fonteinallee, 6865NG, Doorwerth, Gelderland, Nederland)	17.72 km	1:18
	87 (Bennekomseweg, 6866GA, Heelsum, Gelderland, Nederland)	18.39 km	1:20
	7 (Bennekomseweg, 6866BZ, Heelsum, Gelderland, Nederland)	18.39 km	1:20
	7 (Bennekomseweg, 6866BZ, Heelsum, Gelderland, Nederland)	19.23 km	1:23
	Ga linksaf en volg deze weg 588 m	18.98 km	1:22
	Neem afslag 1 op de rotonde	19.19 km	1:23
	Ga linksaf en volg deze weg 34 m	19.23 km	1:23
	L20: Landingen van parachutisten en zweefvliegtuigen	22.50 km	1:35
	Ga rechtsaf en volg deze weg 195 m	19.47 km	1:25
	Neem afslag 2 op de rotonde	19.93 km	1:26
	82 (Bosweg, 6871NH, Renkum, Gelderland, Nederland)	22.52 km	1:35
	84 (Quadenoord, Renkum, Gelderland, Nederland)	23.98 km	1:40
	85 (Buunderkamp 10, 6874NC, Wolfheze, Gelderland, Nederland)	26.17 km	1:47
	Ga linksaf en volg deze weg 7 m	23.98 km	1:40
	Ga linksaf en volg deze weg 2.0 km	25.93 km	1:47
	Ga linksaf en volg deze weg 228 m	26.16 km	1:47



	Ga rechtsaf en volg deze weg 9 m	26.17 km	1:47
	L25: Luchtlandingen	26.62 km	1:49
	Ga linksaf en volg deze weg 435 m	26.61 km	1:49
	Ga een scherpe bocht rechtsaf en volg deze weg 3 m	26.62 km	1:49
	34 (Parallelweg, 6874, Wolfheze, Gelderland, Nederland)	30.28 km	2:01
	44 (Nico Bovenweg, 6861EE, Oosterbeek, Gelderland, Nederland)	30.99 km	2:03
	38 (Stationsweg, 6862AX, Oosterbeek, Gelderland, Nederland)	32.53 km	2:09
	39 (Benedendorpsweg 88, 6862WK, Oosterbeek, Gelderland, Nederland)	36.09 km	2:22
	Ga linksaf en volg deze weg 145 m	32.68 km	2:09
	Ga rechtsaf en volg deze weg 1.4 km	34.10 km	2:14
	Houd rechts aan en volg deze weg 1.1 km	35.18 km	2:17
	Houd links aan en volg deze weg 202 m	35.38 km	2:18
	Ga rechtsaf en volg deze weg 137 m	35.75 km	2:21
	Ga rechtsaf en volg deze weg 339 m	36.09 km	2:22
	L26: Urquhart dood gewaand	37.33 km	2:27
	Volg de weg 37 m	36.12 km	2:22

	Ga een scherpe bocht rechtsaf en volg deze weg 37 m	36.16 km	2:23
	Ga rechtsaf en volg deze weg 7 m	36.17 km	2:23
	Visit Arnhem	37.33 km	2:27

Route.nl wenst je veel fietsplezier.

Graag zien we je terug voor één van onze andere 142503 gratis routes op onze site!