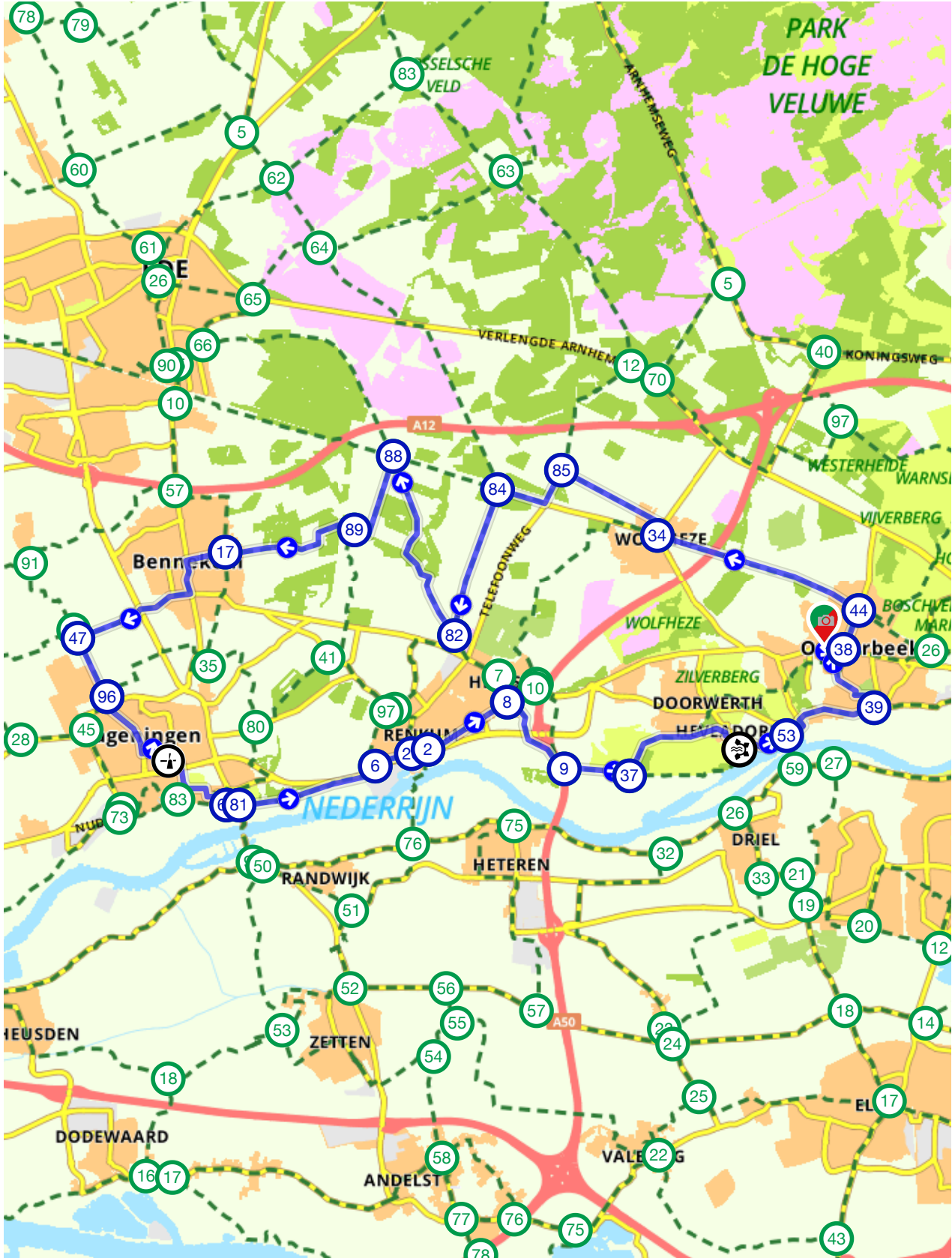


# Fiets mee en beleef de Slag om Arnhem

Nederland | Gelderland | Oosterbeek | 42,75 km (ongeveer 2:29 u) | Fietsroute 138086



# Fiets mee en beleef de Slag om Arnhem

Nederland | Gelderland | Oosterbeek | 42,75 km (ongeveer 2:29 u) | Fietsroute 138086

## Veilig op pad

Onderstaande kaarten zijn te koop via de route.nl webshop.

## Fietsatlas Nederland

€ 19.95 (1-5 dagen levertijd, gegarandeerd meest actuele kaart)

## Alternatieve kaarten

[Compacte Fietskaarten - Voordeelbundel \(€ 39.95\)](https://shop.route.nl/falk-fietskaarten-bundel.html)

[Fietskaart 26. Utrecht & Rivierenland \(€ 6.99\)](https://shop.route.nl/26-fietskaart-utrecht-rivierenland.html)

[Fietskaart 25. Veluwe, Twente & Achterhoek \(€ 6.99\)](https://shop.route.nl/25-fietskaart-veluwe-twente-achterhk.html)

[Fietskaart 11. Rivierenland \(€ 8.99\)](https://shop.route.nl/fietskaart-11-rivierenland.html)

De eerste kilometers rij je de benen los in de Wolfhezer Bossen, een van de oudste bossen van Nederland. Vervolgens fiets je de Bennekomse Bossen door. Ook hier is het rustig kilometers maken in het groen. In Wageningen fiets je o.a. langs De Vlijt, een korenmolen uit 1879. Langs de bosrand daal je de Wageningse Berg af, rechts kijk je mooi uit over de polders langs de Nederrijn. Je komt door het pittoreske Renkum, waarna je langs de uiterwaarden naar de bossen op Landgoed Duno rijdt. Hier ligt ook M35: Huneschans. Dit is het restant van een middeleeuwse ringwalburg die de plaatselijke bevolking bescherming bood tegen rovende Vikingen. Na het afstappen kun je bij Airborne Museum Hartenstein meer leren over de Slag om Arnhem.

## Routebeschrijving

#	Beschrijving	Afstand	Tijd
	Airborne Museum Hartenstein	0.00 km	0:00
	Volg de weg 56 m	0.06 km	0:00
	Houd links aan en volg deze weg 22 m	0.08 km	0:01
	Ga linksaf en volg deze weg 109 m	0.23 km	0:02
	Ga linksaf en volg deze weg 109 m	0.34 km	0:02





















## Genietmomenten

- Airborne Museum Hartenstein  
Utrechtseweg 232  
6862 AZ Oosterbeek
- +31 (0)26 333 77 10  
(tel: +31 (0)26 333 77 10)
- [info@airbornemuseum.nl](mailto:info@airbornemuseum.nl)  
(mailto:info@airbornemuseum.nl)
- <http://www.airbornemuseum.nl>  
(http://www.airbornemuseum.nl)

## Bezienswaardigheden

- De Vlijt  
Harnjesweg  
6706AT Wageningen
  - <http://www.allemolens.nl>  
(http://www.allemolens.nl)
- De bekendste molensoort in Nederland. Windmolens werden niet alleen gebruikt om meel produceren van granen, maar ook voor de drooglegging van poldergebieden. Natuurzuivere energie. De beroemdste molens zijn te vinden in Kinderdijk, waarlijk als poldermodel opgesteld. Een must see!

## Aangeboden door

#	Beschrijving	Afstand	Tijd
	Ga rechtsaf en volg deze weg 189 m	0.53 km	0:03
	Ga linksaf en volg deze weg 16 m	0.54 km	0:03
	38 (Stationsweg, 6862AX, Oosterbeek, Gelderland, Nederland)	1.25 km	0:05
	44 (Nico Bovenweg, 6861EE, Oosterbeek, Gelderland, Nederland)	1.25 km	0:05
	34 (Parallelweg, 6874, Wolfheze, Gelderland, Nederland)	4.92 km	0:17
	85 (Buunderkamp 10, 6874NC, Wolfheze, Gelderland, Nederland)	7.07 km	0:25
	84 (Quadenoord, Renkum, Gelderland, Nederland)	8.53 km	0:29
	82 (Bosweg, 6871NH, Renkum, Gelderland, Nederland)	11.11 km	0:38
	88 (Panoramaweg 2, 6721MK, Bennekom, Gelderland, Nederland)	14.58 km	0:50
	89 (Haselweg 14, 6721ME, Bennekom, Gelderland, Nederland)	16.25 km	0:55
	17 (Selterskampweg, 6721AP, Bennekom, Gelderland, Nederland)	18.73 km	1:03
	47 (Dijkgraaf, 6708NZ, Wageningen, Gelderland, Nederland)	22.13 km	1:15
	96 (Mondriaanlaan, 6708NJ, Wageningen, Gelderland, Nederland)	23.27 km	1:19
	96 (Mondriaanlaan, 6708NJ, Wageningen, Gelderland, Nederland)	23.27 km	1:19
	Ga rechtsaf en volg deze weg 24 m	23.30 km	1:19
	Ga linksaf en volg deze weg 139 m	23.44 km	1:19
	Houd links aan en volg deze weg 50 m	23.49 km	1:19
	Houd rechts aan en volg deze weg 430 m	23.91 km	1:21
	Houd rechts aan en volg deze weg 296 m	24.25 km	1:22
	Ga rechtsaf en volg deze weg 52 m	24.30 km	1:22

## Praktische informatie


### Dichtstbijzijnde locaties


 **VWV Oosterbeek**  
 Utrechtseweg  
 6861AR Renkum

 026 333 77 10

 [oosterbeek@vvarnhemnijmegen.nl](mailto:oosterbeek@vvarnhemnijmegen.nl)  
 (.mailto:oosterbeek@vvarnhemnijmegen.nl)

 <http://www.vvvoosterbeek.nl>  
 (.http://www.vvvoosterbeek.nl)

 **Parkeerplaats centrum**  
 Utrechtseweg  
 6862BS Renkum

 **oosterbeek**  
 Nico Bovenweg  
 6861BM Renkum












## Scan mij

met de route.nl app en de route wordt geopend op je smartphone. Heb je de app nog niet? Ga dan naar: [www.route.nl/app/download](http://www.route.nl/app/download)



#	Beschrijving	Afstand	Tijd
	Houd rechts aan en volg deze weg 186 m	24.49 km	1:23
	Ga linksaf en volg deze weg 262 m	24.75 km	1:24
	Ga rechtsaf en volg deze weg 85 m	24.83 km	1:24
	Ga rechtsaf en volg deze weg 142 m	24.97 km	1:24
	Ga linksaf en volg deze weg 258 m	25.23 km	1:25
	Ga rechtsaf en volg deze weg 17 m	25.25 km	1:25
	De Vlijt	25.25 km	1:25
	Ga rechtsaf en volg deze weg 185 m	25.45 km	1:26
	Ga rechtsaf en volg deze weg 415 m	25.86 km	1:28
	Ga een scherpe bocht linksaf en volg deze weg 368 m	26.24 km	1:29
	Ga rechtsaf en volg deze weg 104 m	26.34 km	1:29
	Houd links aan en volg deze weg 134 m	26.48 km	1:30
	Ga rechtsaf en volg deze weg 433 m	26.91 km	1:31
	Houd links aan en volg deze weg 47 m	26.96 km	1:32
	Ga een scherpe bocht linksaf en volg deze weg 205 m	27.16 km	1:35
	61 (Onderlangs, 6703DA, Wageningen, Gelderland, Nederland)	27.37 km	1:35
	81 (Onderlangs, 6703DA, Wageningen, Gelderland, Nederland)	27.37 km	1:35
	6 (Onder de Bomen, 6871AX, Renkum, Gelderland, Nederland)	29.89 km	1:44
	20 (Dorpsstraat, 6871AC, Renkum, Gelderland, Nederland)	30.54 km	1:46

#	Beschrijving	Afstand	Tijd
	2 (Melkdam, 6871DS, Renkum, Gelderland, Nederland)	30.86 km	1:47
	8 (Utrechtseweg, 6866CJ, Heelsum, Gelderland, Nederland)	32.45 km	1:52
	9 (Fonteinallee, 6865NG, Doorwerth, Gelderland, Nederland)	34.47 km	1:59
	37 (Fonteinallee, 6865ND, Doorwerth, Gelderland, Nederland)	35.61 km	2:03
	Ga linksaf en volg deze weg 904 m	36.52 km	2:06
	Ga rechtsaf en volg deze weg 10 m	36.53 km	2:06
	Houd links aan en volg deze weg 566 m	37.09 km	2:08
	Ga rechtsaf en volg deze weg 195 m	37.30 km	2:09
	Houd rechts aan en volg deze weg 172 m	37.69 km	2:10
	Ga rechtsaf en volg deze weg 47 m	37.74 km	2:10
	Houd links aan en volg deze weg 41 m	37.78 km	2:10
	Houd rechts aan en volg deze weg 364 m	38.14 km	2:12
	Ga rechtsaf en volg deze weg 62 m	38.20 km	2:12
	Houd links aan en volg deze weg 59 m	38.26 km	2:12
	M35: Hunenschans	38.26 km	2:12
	Ga rechtsaf en volg deze weg 678 m	39.16 km	2:15
	53 (Veerweg, 6862VW, Oosterbeek, Gelderland, Nederland)	39.65 km	2:17
	39 (Benedendorpsweg 88, 6862WK, Oosterbeek, Gelderland, Nederland)	41.23 km	2:22
	Ga linksaf en volg deze weg 373 m	41.60 km	2:23

#	Beschrijving	Afstand	Tijd
	Ga rechtsaf en volg deze weg 67 m	41.67 km	2:24
	Ga linksaf en volg deze weg 108 m	41.78 km	2:24
	Ga linksaf en volg deze weg 35 m	41.81 km	2:24
	Ga rechtsaf en volg deze weg 15 m	41.82 km	2:24
	Houd links aan en volg deze weg 213 m	42.04 km	2:25
	Ga rechtsaf en volg deze weg 80 m	42.12 km	2:25
	Houd links aan en volg deze weg 86 m	42.20 km	2:26
	Ga rechtsaf en volg deze weg 248 m	42.45 km	2:27
	Ga linksaf en volg deze weg 68 m	42.52 km	2:27
	Ga linksaf en volg deze weg 109 m	42.62 km	2:27
	Ga rechtsaf en volg deze weg 47 m	42.67 km	2:28
	Houd rechts aan en volg deze weg 22 m	42.69 km	2:28
	Airborne Museum Hartenstein	42.75 km	2:29

Route.nl wenst je veel fietsplezier.

Graag zien we je terug voor één van onze andere 142548 gratis routes op onze site!